


**IDENTIFIKASI PERUBAHAN MUKA AIR LAUT RERATA DI SEPANJANG
PANTAI UTARA PULAU JAWA BAGIAN TIMUR TAHUN 2018 S.D. 2020**

SKRIPSI



Oleh:

SYAUQI MAULA ROHMAN

NIM: 18/428738/TK/47240

PROGRAM STUDI SARJANA TEKNIK GEODESI

DEPARTEMEN TEKNIK GEODESI

FAKULTAS TEKNIK


UNIVERSITAS GADJAH MADA

YOGYAKARTA

2022

**IDENTIFICATION OF MEAN SEA LEVEL CHANGES AROUND THE NORTH
COAST OF THE EAST PART OF JAVA ISLAND IN 2018 TO 2020**

FINAL PROJECT



By:

SYAUQI MAULA ROHMAN

NIM: 18/428738/TK/47240

UNDERGRADUATE STUDY PROGRAM OF GEODETIC ENGINEERING

DEPARTMENT OF GEODETIC ENGINEERING

FACULTY OF ENGINEERING

UNIVERSITAS GADJAH MADA

YOGYAKARTA


2022

**IDENTIFIKASI PERUBAHAN MUKA AIR LAUT RERATA DI SEPANJANG
PANTAI UTARA PULAU JAWA BAGIAN TIMUR TAHUN 2018 S.D. 2020**

SKRIPSI

Untuk memenuhi salah satu persyaratan dalam mencapai derajat Sarjana Teknik

Program Studi Teknik Geodesi



Oleh:

SYAUQI MAULA ROHMAN

NIM: 18/428738/TK/47240

PROGRAM STUDI SARJANA TEKNIK GEODESI

DEPARTEMEN TEKNIK GEODESI

FAKULTAS TEKNIK

UNIVERSITAS GADJAH MADA

YOGYAKARTA

2022

**IDENTIFICATION OF MEAN SEA LEVEL CHANGES AROUND THE NORTH
COAST OF THE EAST PART OF JAVA ISLAND IN 2018 TO 2020**

FINAL PROJECT

Submitted as a partial fulfillment of the requirements for obtaining the degree

of Bachelor of Engineering in Geodetic Engineering Study Program



By:

SYAUQI MAULA ROHMAN

NIM: 18/428738/TK/47240

UNDERGRADUATE STUDY PROGRAM OF GEODETIC ENGINEERING

DEPARTMENT OF GEODETIC ENGINEERING

FACULTY OF ENGINEERING

UNIVERSITAS GADJAH MADA

YOGYAKARTA

2022

SKRIPSI

IDENTIFIKASI PERUBAHAN MUKA AIR LAUT RERATA DI SEPANJANG
PANTAI UTARA PULAU JAWA BAGIAN TIMUR TAHUN 2018 S.D. 2020

Dipersiapkan dan disusun oleh:

SYAUQI MAULA ROHMAN

NIM 18/428738/TK/47240

telah dipertahankan di depan Dewan Penguji

pada tanggal 21 Oktober 2022

Susunan Dewan Penguji:

Ketua/Pembimbing

Dr. Bambang Kun Cahyono, S.T., M.Sc.

NIP. 198103222005011005

Anggota I

Abdul Basith, ST., M.Si., Ph.D

NIP. 197112271998031003

Anggota II

I Made Andi Arsana, S.T., M.E., Ph.D

NIP. 197805122002121001

Skripsi ini telah diterima sebagai salah satu persyaratan untuk mencapai derajat
Sarjana Teknik pada Program Studi Teknik Geodesi

Yogyakarta, 22 Desember 2022

Ketua Program Studi S1 Teknik Geodesi

Heri Suranta, S.T., M.Sc., Ph.D.

NIP. 197605232002121002

Menyetujui

Ketua Departemen Teknik Geodesi

Ir. Trias Aditya Kurniawan Muhammad, S.T., M.Sc., Ph.D., IPU.

NIP. 197504222002121002



**UNIVERSITAS GADJAH MADA
FAKULTAS TEKNIK
DEPARTEMEN TEKNIK GEODESI**

Jalan Grafika No. 2, Bulaksumur, Sleman, D.I. Yogyakarta 55281 Telp./Fax.: +62274 520226
<https://geodesi.ugm.ac.id> E-mail: geodesi@ugm.ac.id

SURAT KETERANGAN LULUS

Nomor: 1282601/UN1/FTK.2/DTGD/PK.05.00/2023

Berdasarkan:

- Kelengkapan syarat administrasi akademik yang telah ditentukan;
- Pelaksanaan Ujian dan Seminar Skripsi yang dilaksanakan pada tanggal **20 Oktober 2022**;
- Hasil Rapat Yudisium Program Studi Sarjana pada tanggal **26 Januari 2023**.

Ketua Departemen Teknik Geodesi Fakultas Teknik Universitas Gadjah Mada menerangkan bahwa mahasiswa berikut ini:

Nama	:	Syauqi Maula Rohman
Nomor Induk	:	18/428738/TK/47240
Tempat, tanggal lahir	:	Sleman, 12 Maret 2000
Tanggal masuk	:	13 Agustus 2018
Indeks Prestasi Kumulatif	:	3,53
Jumlah mata kuliah / SKS	:	64 mata pelajaran / 149 SKS
Judul Skripsi	:	Identifikasi Perubahan Muka Air Laut Rerata di Sepanjang Pantai Utara Pulau Jawa Bagian Timur Tahun 2018 s.d. 2020
Dosen Pembimbing Skripsi	:	Dr. Bambang Kun Cahyono, S.T., M.Sc.

telah dinyatakan **LULUS** pada Program Studi Sarjana Teknik Geodesi, Departemen Teknik Geodesi, Fakultas Teknik, Universitas Gadjah Mada dengan:

Predikat : **Pujian**

Surat Keterangan Lulus ini berlaku sejak ditetapkan untuk dipergunakan sebagaimana mestinya.



Ditetapkan di : **Yogyakarta**
Pada tanggal : **26 Januari 2023**

Ketua Departemen



Trias Aditya K. M.
Prof. Dr. Trias Aditya K. M, S.T., M.Sc., Ph.D., IPU.
NIP 197504222002121002

HALAMAN PERNYATAAN

Saya yang bertanda tangan di bawah ini:

Nama : Syauqi Maula Rohman

NIM : 18/425046/TK/46741

Tahun Terdaftar : 2018

Program Studi : Sarjana Teknik Geodesi

Fakultas : Teknik

Menyatakan bahwa dalam dokumen ilmiah skripsi ini tidak terdaftar bagian dari karya ilmiah lain yang telah diajukan untuk memperoleh gelar akademik di suatu lembaga Pendidikan Tinggi, dan juga tidak terdapat karya atau pendapat yang pernah ditulis atau diterbitkan oleh orang/ lembaga lain, kecuali yang secara tertulis disitasi dalam dokumen ini dan disebutkan sumbernya secara lengkap dalam daftar pustaka.

Dengan demikian saya menyatakan bahwa dokumen ilmiah ini bebas dari unsur plagiasi dan apabila dokumen ilmiah skripsi ini di kemudian hari terbukti melakukan plagiasi dari karya penulis lain dan/atau dengan sengaja mengajukan karya atau pendapat yang merupakan hasil karya penulis lain, maka penulis bersedia menerima sanksi akademik dan/atau sanksi hukum yang berlaku.

Yogyakarta, Oktober 2022



Syauqi Maula Rohman

NIM. 18/428738/TK/47240