


**PEMBUATAN PETA TINGKAT KERAWANAN BANJIR
MENGUNAKAN METODE *SKORING* DAN PEMBOBOTAN DI SUB
DAERAH ALIRAN SUNGAI (DAS) BOGOWONTO**

PROYEK AKHIR



oleh

PRITA AYUDYA
20/460968/SV/18049

**PROGRAM SARJANA TERAPAN
TEKNOLOGI SURVEI DAN PEMETAAN DASAR
DEPARTEMEN TEKNOLOGI KEBUMIHAN
SEKOLAH VOKASI
UNIVERSITAS GADJAH MADA
YOGYAKARTA
2022**

**DEVELOPMENT OF A FLOOD VULNERABILITY LEVEL MAP
USING SCORING AND WEIGHTING METHODS IN BOGOWONTO
SUB WATERSHED**

FINAL PROJECT



by


PRITA AYUDYA
20/460968/SV/18049

**APPLIED UNDERGRADUATE PROGRAM OF
SURVEYING AND MAPPING TECHNOLOGY
DEPARTMENT OF EARTH TECHNOLOGY
VOCATIONAL COLLEGE
UNIVERSITAS GADJAH MADA
YOGYAKARTA
2022**

**PEMBUATAN PETA TINGKAT KERAWANAN BANJIR
MENGUNAKAN METODE *SKORING* DAN PEMBOBOTAN DI SUB
DAERAH ALIRAN SUNGAI (DAS) BOGOWONTO**

PROYEK AKHIR

Untuk memenuhi salah satu persyaratan dalam
mencapai derajat Sarjana Terapan
Program Studi Teknologi Survei dan Pemetaan Dasar



diajukan oleh

PRITA AYUDYA

20/460968/SV/18049

kepada


**PROGRAM SARJANA TERAPAN
TEKNOLOGI SURVEI DAN PEMETAAN DASAR
DEPARTEMEN TEKNOLOGI KEBUMIHAN
SEKOLAH VOKASI
UNIVERSITAS GADJAH MADA
YOGYAKARTA**

2022

**DEVELOPMENT OF A FLOOD VULNERABILITY LEVEL MAP
USING SCORING AND WEIGHTING METHODS IN BOGOWONTO
SUB WATERSHED**

PROYEK AKHIR

**submitted as a partial fulfillment of the requirements for obtaining
Applied Bachelor Degree in
Surveying and Mapping Technology Study Program**



by

PRITA AYUDYA

20/460968/SV/18049

to

**PROGRAM SARJANA TERAPAN
TEKNOLOGI SURVEI DAN PEMETAAN DASAR
DEPARTEMEN TEKNOLOGI KEBUMIHAN
SEKOLAH VOKASI
UNIVERSITAS GADJAH MADA
YOGYAKARTA**

2022